

**491****Dillenburg → Niedereisenhausen → Biedenkopf**

RMV-Servicetelefon: 069 / 24 24 80 24

Montag - Freitag

	ab	5.20		6.20		7.19	9.12	11.12	12.12				
	an	5.24		6.26		7.27	9.16	11.16	12.16				
	ab			6.18		7.03	9.18	11.18	11.18	12.18			
	an			6.35		7.37	9.38	11.38	11.38	12.38			
Verkehrsbeschränkung		bw	S	S	S	S	S	S	S	S	S	S	S
Hinweise				fi								rd	y7 y7
Dillenburg ZOB 2		5.47			7.09		7.58	9.58	11.58	12.20	13.12		
- Jahnstraße		5.50			7.12		8.01	10.01	12.01	12.23	13.15		
- Berliner Straße		5.52			7.14		8.03	10.03	12.03	12.25	13.17		
- Hammerberg		5.53			7.15		8.04	10.04	12.04	12.26	13.18		
Niedersched Adolphshütte		5.55			7.17		8.06	10.06	12.06	12.28	13.20		
- Dillbrücke		5.56			7.18		8.07	10.07	12.07	12.29	13.21		
- Obere Hauptstraße		5.57			7.20		8.08	10.08	12.08	12.30	13.22		
Obersched EAM		5.59			7.21		8.10	10.10	12.10	12.32	13.24		
- Kirche		6.01			7.23		8.12	10.12	12.12	12.34	13.26		
- Sportplatz					7.24							12.35	13.27
- Post		6.02					8.13	10.13	12.13				
- Abzw Forsthaus Herchenstein		6.03					8.14	10.14	12.14				
- Grube Beilstein		6.04					8.15	10.15	12.15				
- Ölsberg		6.05					8.16	10.16	12.16				
- Nicolausstollen		6.06					8.17	10.17	12.17				
- Herrnberg		6.07					8.18	10.18	12.18				
Hirzenhain Fritz-Stamer-Haus		6.09					8.20	10.20	12.20				
- Wasserscheide		6.11					8.22	10.22	12.22				
- Fa. Bieber		6.12					8.23	10.23	12.23				
- Kaltmühle		6.13					8.24	10.24	12.24				
Lixfeld Industriegebiet		6.14					8.25	10.25	12.25				
- Kastanienstraße		6.15	6.25		6.58		8.08	8.26	10.26	12.26			
- Lohstraße	5.12	6.16	6.26	6.32	7.00		8.10	8.27	10.27	12.27			
- Tankstelle	5.13	6.17	6.27	6.33	7.02		8.12	8.28	10.28	12.28			
Frechenhausen Abzw. Bottenhorn	5.14	6.19	6.28	6.34	7.03		8.13	8.30	10.30	12.30			
- Sonnenstraße	5.15	6.20	6.29	6.36	7.05		8.15	8.31	10.31	12.31			
Gönnern Bahnhofstraße	5.17	6.22	6.31	6.38		7.16	8.17	8.33	10.33	12.33			

- Industriestraße		5.18	6.23	6.32	6.40					7.18			8.19	8.34	10.34	12.34
- Hallenbad		5.19	6.24	6.33	6.41					7.20			8.20	8.35	10.35	12.35
Niedereisenhausen Kreuzung	an	5.21	6.27	6.36	6.44									8.38	10.38	12.38
Niedereisenhausen Kreuzung	ab	5.21	6.36	6.36	6.44							7.38		8.38	10.38	12.38
Niedereisenhausen Kreuzung										7.11	7.22		8.22			
- Gasthaus Zum Anker										7.12	7.23		8.23			
- Schule										7.13	7.24		8.24			
Quotshausen Am Loh		5.23	6.38	6.38	6.47								7.40	8.40	10.40	12.40
Wolzhausen Ortmitte		5.25	6.40	6.40	6.49								7.42	8.42	10.42	12.42
Breidenbach Marktplatz		5.28	6.43	6.43		6.58							7.45	8.45	10.45	12.45
- Evangelische Kirchengemeinde																
- Querstraße		5.30	6.45	6.46									7.47	8.47	10.47	12.47
Wiesenbach Bahnhof		5.32	6.47	6.48						7.18	7.20		7.49	8.49	10.49	12.49
Breidenstein Perfstausee		5.34	6.49							7.20			7.51	8.51	10.51	12.51
- Schlosstraße		5.35	6.50										7.52	8.52	10.52	12.52
Wallau Bahnhofstraße		5.38	6.53										7.55	8.55	10.55	12.55
Bad Laasphe Bahnhof ▲				7.02												
Wallau Auf der Spitze		5.40	6.55										7.57	8.57	10.57	12.57
- Gasthaus Kroh		5.41	6.56										7.58	8.58	10.58	12.58
Biedenkopf Ludwigshütte		5.43	6.58										8.00	9.00	11.00	13.00
- Schulzentrum					7.08					7.32	7.33	7.27	7.33			
- Katholische Kirche	an	5.46	7.01										8.03	9.03	11.03	13.03
- Katholische Kirche	ab	5.46	7.01			7.14							8.03	9.03	11.03	13.08
- Schulstraße		5.47	7.02			7.15							8.04	9.04	11.04	13.09
- Bahnhof		5.50	7.05			7.17							8.07	9.07	11.07	13.11

S = nur an Schultagen
bw = nur an Schultagen in NRW

rd = fährt ab Biedenkopf weiter als Linie 40
Richtung Gladbach

fi = kommt als Linie 55 von Bottenhorn
y7 = nur an Schultagen, nicht am letzten Tag
vor den Ferien und bei Zeugnisausgabe



491

Dillenburg → Niedereisenhausen → Biedenkopf



RMV-Servicetelefon: 069 / 24 24 80 24

Montag - Freitag

Samstag

		13.03	13.12	14.12	15.12	15.12	16.12	17.12	19.12	7.19	9.12	11.12	13.12	15.12	17.12	
G30 Haiger	ab															
G30 Dillenburg	an	13.11	13.16	14.16	15.16	15.16	16.16	17.16	19.16	7.27	9.16	11.16	13.16	15.16	17.16	
G30 Wetzlar	ab	12.18	13.18	14.18	14.18	15.18	16.18	17.18	19.18	7.18	9.18	11.18	13.18	15.18	17.18	
G30 Dillenburg	an	12.38	13.38	14.38	14.38	15.38	16.38	17.37	19.38	7.38	9.38	11.38	13.38	15.38	17.38	
Verkehrsbeschränkung		y7	S	y8	y8	y8	S									6
Dillenburg ZOB 2		13.15	13.58	14.43	15.20	15.58	16.58	17.58	20.00	7.58	9.58	11.58	13.58	15.58	17.58	
- Jahnstraße		13.18	14.01	14.46	15.23	16.01	17.01	18.01	20.03	8.01	10.01	12.01	14.01	16.01	18.01	
- Berliner Straße		13.20	14.03	14.48	15.25	16.03	17.03	18.03	20.05	8.03	10.03	12.03	14.03	16.03	18.03	
- Hammerberg		13.21	14.04	14.49	15.26	16.04	17.04	18.04	20.06	8.04	10.04	12.04	14.04	16.04	18.04	
Niedersched Adolphshütte		13.23	14.06	14.51	15.28	16.06	17.06	18.06	20.08	8.06	10.06	12.06	14.06	16.06	18.06	
- Dillbrücke		13.24	14.07	14.52	15.29	16.07	17.07	18.07	20.09	8.07	10.07	12.07	14.07	16.07	18.07	
- Obere Hauptstraße		13.25	14.08	14.53	15.30	16.08	17.08	18.08	20.10	8.08	10.08	12.08	14.08	16.08	18.08	
^N Eibach Schulstraße				14.58												
- Im Born				14.59												
Obersched EAM		13.27	14.10	15.02	15.32	16.10	17.10	18.10	20.12	8.10	10.10	12.10	14.10	16.10	18.10	
- Kirche		13.29	14.12	15.04	15.34	16.12	17.12	18.12	20.14	8.12	10.12	12.12	14.12	16.12	18.12	
- Sportplatz				15.05	15.35											
- Post		13.30	14.13			16.13	17.13	18.13	20.15	8.13	10.13	12.13	14.13	16.13	18.13	
- Abzw Forsthaus Herchenstein		13.31	14.14			16.14	17.14	18.14	20.16	8.14	10.14	12.14	14.14	16.14	18.14	
- Grube Beilstein		13.32	14.15			16.15	17.15	18.15	20.17	8.15	10.15	12.15	14.15	16.15	18.15	
- Ölsberg		13.33	14.16			16.16	17.16	18.16	20.18	8.16	10.16	12.16	14.16	16.16	18.16	
- Nicolausstollen		13.34	14.17			16.17	17.17	18.17	20.19	8.17	10.17	12.17	14.17	16.17	18.17	
- Herrenberg		13.35	14.18			16.18	17.18	18.18	20.20	8.18	10.18	12.18	14.18	16.18	18.18	
Hirzenhain Fritz-Stamer-Haus		13.37	14.20			16.20	17.20	18.20	20.22	8.20	10.20	12.20	14.20	16.20	18.20	
- Wasserscheide		13.39	14.22			16.22	17.22	18.22	20.24	8.22	10.22	12.22	14.22	16.22	18.22	
- Fa. Bieber		13.40	14.23			16.23	17.23	18.23	20.25	8.23	10.23	12.23	14.23	16.23	18.23	
- Kaltmühle		13.41	14.24			16.24	17.24	18.24	20.26	8.24	10.24	12.24	14.24	16.24	18.24	
Lixfeld Industriegebiet		13.42	14.25			16.25	17.25	18.25	20.27	8.25	10.25	12.25	14.25	16.25	18.25	
- Kastanienstraße		13.43	14.26			16.26	17.26	18.26	20.28	8.26	10.26	12.26	14.26	16.26	18.26	
- Lohstraße		13.44	14.27			16.27	17.27	18.27	20.29	6.29	8.27	10.27	12.27	14.27	16.27	18.27
- Tankstelle		13.45	14.28			16.28	17.28	18.28	20.30	6.30	8.28	10.28	12.28	14.28	16.28	18.28
Frechenhausen Abzw. Bottenhorn		13.47	14.30			16.30	17.30	18.30	20.32	6.31	8.30	10.30	12.30	14.30	16.30	18.30
- Sonnenstraße		13.48	14.31			16.31	17.31	18.31	20.33	6.32	8.31	10.31	12.31	14.31	16.31	18.31

Gönnern Bahnhofstraße	13.50	14.33			16.33	17.33	18.33	20.35	6.34	8.33	10.33	12.33	14.33	16.33	18.33
- Industriestraße	13.51	14.34			16.34	17.34	18.34	20.36	6.35	8.34	10.34	12.34	14.34	16.34	18.34
- Hallenbad	13.52	14.35			16.35	17.35	18.35	20.37	6.36	8.35	10.35	12.35	14.35	16.35	18.35
Niedereisenhausen Kreuzung an		14.38			16.38		18.38	20.40	6.38	8.38	10.38	12.38	14.38	16.38	18.38
Niedereisenhausen Kreuzung ab		14.38	14.51	15.35	16.38		18.38	20.41	6.38	8.38	10.38	12.38	14.38	16.38	18.38
Niedereisenhausen Kreuzung	13.55					17.38									
- Schule	13.15														
- Kreuzung	13.18														
Quotshausen Am Loh	13.20	14.40	14.53	15.37	16.40		18.40	20.43	6.40	8.40	10.40	12.40	14.40	16.40	18.40
Wolzhausen Ortsmitte	13.22	14.42	14.55	15.39	16.42		18.42	20.45	6.42	8.42	10.42	12.42	14.42	16.42	18.42
Breidenbach Marktplatz	13.25	14.45			16.45		18.45	20.48	6.45	8.45	10.45	12.45	14.45	16.45	18.45
- Querstraße	13.27	14.47			16.47		18.47	20.50	6.47	8.47	10.47	12.47	14.47	16.47	18.47
Wiesenbach Bahnhof	13.29	14.49			16.49		18.49	20.52	6.49	8.49	10.49	12.49	14.49	16.49	18.49
Breidenstein Perfstausee	13.31	14.51			16.51		18.51	20.54	6.51	8.51	10.51	12.51	14.51	16.51	18.51
- Schlosstraße	13.32	14.52			16.52		18.52	20.55	6.52	8.52	10.52	12.52	14.52	16.52	18.52
Wallau Bahnhofstraße	13.35	14.55			16.55		18.55	20.58	6.55	8.55	10.55	12.55	14.55	16.55	18.55
- Auf der Spitze	13.37	14.57			16.57		18.57	21.00	6.57	8.57	10.57	12.57	14.57	16.57	18.57
- Gasthaus Kroh		14.58			16.58		18.58	21.01	6.58	8.58	10.58	12.58	14.58	16.58	18.58
Biedenkopf Ludwigshütte		15.00			17.00		19.00	21.03	7.00	9.00	11.00	13.00	15.00	17.00	19.00
- Katholische Kirche an		15.03			17.03		19.03	21.06	7.03	9.03	11.03	13.03	15.03	17.03	19.03
- Katholische Kirche ab		15.03			17.03		19.03	21.06	7.03	9.03	11.03	13.03	15.03	17.03	19.03
- Schulstraße		15.04			17.04		19.04	21.07	7.04	9.04	11.04	13.04	15.04	17.04	19.04
- Bahnhof		15.07			17.07		19.07	21.10	7.07	9.07	11.07	13.07	15.07	17.07	19.07

6 = nicht am 24.12.

y8 = nur montags bis donnerstags an
Schultagen, nicht am 21.12.2016

S = nur an Schultagen

y7 = nur an Schultagen, nicht am letzten Tag
vor den Ferien und bei Zeugnisausgabe

**491****Dillenburg → Niedereisenhausen → Biedenkopf**

RMV-Servicetelefon: 069 / 24 24 80 24

Sonn- und Feiertag

G30 Haiger	ab	8.12	11.12	14.12	17.12
G30 Dillenburg	an	8.16	11.16	14.16	17.16
G30 Wetzlar	ab		11.18	14.18	17.18
G30 Dillenburg	an		11.38	14.38	17.38
Dillenburg ZOB 2		8.50	11.55	14.50	17.50
- Jahnstraße		8.53	11.58	14.53	17.53
- Berliner Straße		8.55	12.00	14.55	17.55
- Hammerberg		8.56	12.01	14.56	17.56
Niederschedl Adolfshütte		8.58	12.03	14.58	17.58
- Dillbrücke		8.59	12.04	14.59	17.59
- Obere Hauptstraße		9.00	12.05	15.00	18.00
Oberschedl EAM		9.02	12.07	15.02	18.02
- Kirche		9.04	12.09	15.04	18.04
- Post		9.05	12.10	15.05	18.05
- Abzw Forsthaus Herchenstein		9.06	12.11	15.06	18.06
- Grube Beilstein		9.07	12.12	15.07	18.07
- Ölsberg		9.08	12.13	15.08	18.08
- Nicolausstollen		9.09	12.14	15.09	18.09
- Herrnberg		9.10	12.15	15.10	18.10
Hirzenhain Fritz-Stamer-Haus		9.12	12.17	15.12	18.12
- Wasserscheide		9.14	12.19	15.14	18.14
- Fa. Bieber		9.15	12.20	15.15	18.15
- Kaltmühle		9.16	12.21	15.16	18.16
Lixfeld Industriegebiet		9.17	12.22	15.17	18.17
- Kastanienstraße		9.18	12.23	15.18	18.18
- Lohstraße		9.19	12.24	15.19	18.19
- Tankstelle		9.20	12.25	15.20	18.20
Frechenhausen Abzw. Bottenhorn		9.22	12.27	15.22	18.22
- Sonnenstraße		9.23	12.28	15.23	18.23
Gönnern Bahnhofstraße		9.25	12.30	15.25	18.25
- Industriestraße		9.26	12.31	15.26	18.26
- Hallenbad		9.27	12.32	15.27	18.27
Niedereisenhausen Kreuzung	an	9.30	12.35	15.30	18.30

Niedereisenhausen Kreuzung	ab	9.30	12.35	15.30	18.30
Quotshausen Am Loh		9.32	12.37	15.32	18.32
Wolzhausen Ortsmitte		9.34	12.39	15.34	18.34
Breidenbach Marktplatz		9.37	12.42	15.37	18.37
- Querstraße		9.39	12.44	15.39	18.39
Wiesenbach Bahnhof		9.41	12.46	15.41	18.41
Breidenstein Perfstausee		9.43	12.48	15.43	18.43
- Schlosstraße		9.44	12.49	15.44	18.44
Wallau Bahnhofstraße		9.47	12.52	15.47	18.47
- Auf der Spitze		9.49	12.54	15.49	18.49
- Gasthaus Kroh		9.50	12.55	15.50	18.50
Biedenkopf Ludwigshütte		9.52	12.57	15.52	18.52
- Katholische Kirche	an	9.55	13.00	15.55	18.55
- Katholische Kirche	ab	9.55	13.00	15.55	18.55
- Schulstraße		9.56	13.01	15.56	18.56
- Bahnhof		9.59	13.04	15.59	18.59

**491****Biedenkopf → Niedereisenhausen → Dillenburg**

RMV-Servicetelefon: 069 / 24 24 80 24

Montag - Freitag

Verkehrsbeschränkung	S	F	F	S	S	S	S	S	S	S	y7	bx	y7	y7
Biedenkopf Marktplatz			6.18	6.18							8.48	10.48		12.48
- Katholische Kirche			6.20	6.20							8.50	10.50		12.50
- Schulzentrum													12.19	12.35
- Ludwigshütte			6.22	6.22							8.52	10.52		12.38
Wallau Gasthaus Kroh			6.25	6.25							8.55	10.55		12.41
- Auf der Spitze			6.27	6.27							8.57	10.57		12.42
- Bahnhof an														12.43
- Bahnhof ab														12.44
- Bahnhofstraße			6.28	6.28							8.58	10.58		12.46
Breidenstein Schlosstraße			6.31	6.31							9.01	11.01		12.49
- Perfstausee			6.32	6.32							9.02	11.02		12.50
Wiesenbach Bahnhof			6.34	6.34							9.04	11.04		12.52
Breidenbach Querstraße			6.36	6.36							9.06	11.06	12.32	12.54
- Evangelische Kirchengemeinde													12.56	
- Marktplatz			6.38	6.38		7.22			8.12		9.08	11.08	12.34	
Wolzhausen Ortsmitte			6.41	6.41		7.26			8.16		9.11	11.11	12.37	
Quotshausen Am Loh			6.43	6.43		7.29			8.19		9.13	11.13	12.39	
Niedereisenhausen Kreuzung an			6.46	6.46							9.16	11.16	12.42	
Niedereisenhausen Kreuzung ab	4.40	6.25	6.46	6.46							9.16	11.16	12.42	
Niedereisenhausen Kreuzung						7.32			8.22					
- Gasthaus Zum Anker						7.33			8.23					
- Schule						7.34			8.24					
Gönnern Hallenbad	4.41	6.26	6.47	6.47							9.17	11.17	12.43	
- Schule	4.43	6.28	6.49	6.49							9.19	11.19	12.45	
- Bahnhofstraße	4.44	6.29	6.50	6.50							9.20	11.20	12.46	
Frechenhausen Sonnenstraße	4.46	6.31	6.52	6.52							9.22	11.22	12.48	
- Abzw. Bottenhorn	4.47	6.32	6.53	6.53							9.23	11.23	12.49	
Lixfeld Tankstelle	4.48	6.33	6.54	6.54							9.24	11.24	12.50	
- Lohstraße	4.49	6.34	6.55	6.55							9.25	11.25	12.51	
- Kastanienstraße	4.50	6.35	6.56	6.56							9.26	11.26	12.52	
- Industriegebiet	4.51	6.36	6.57	6.57							9.27	11.27		13.27
Hirzenhain Kaltmühle	4.52	6.37	6.58	6.58							9.28	11.28		13.28

- Fa. Bieber	4.53	6.38	6.59	6.59				9.29	11.29			13.29		
- Wasserscheide	4.54	6.39	7.00	7.00				9.30	11.30			13.30		
- Fritz-Stamer-Haus	4.56	6.41	7.02	7.02				9.32	11.32			13.32		
Oberscheld Herrnberg	4.59	6.44	7.05	7.05				9.35	11.35			13.35		
- Nicolausstollen	5.00	6.45	7.06	7.06				9.36	11.36			13.36		
- Ölsberg	5.02	6.47	7.08	7.08				9.38	11.38			13.38		
- Grube Beilstein	5.03	6.48	7.09	7.09				9.39	11.39			13.39		
- Abzw Forsthaus Herchenstein	5.04	6.49	7.10	7.10				9.40	11.40			13.40		
- Post	5.05	6.50	7.11	7.11				9.41	11.41			13.41		
- Sportplatz		5.45	6.49				7.26	8.17			12.45			
- Kirche	5.06	5.47	6.51	6.51	7.12	7.12	7.28	8.19	9.42	11.42	12.47	13.42		
- EAM	5.08	5.49	6.54	6.54	7.14	7.14	7.31	8.21	9.44	11.44	12.49	13.44		
Eibach Schulstraße		5.54					7.15							
- Im Born		5.55					7.16							
Niederscheld Obere Hauptstraße	5.10	6.00	6.56	6.56	7.16		7.21	7.33	7.35	8.23	9.46	11.46	12.51	13.46
- Dillbrücke	5.11	6.01	6.57	6.57	7.17		7.22	7.34	7.36	8.24	9.47	11.47	12.52	13.47
- Adolfshütte	5.12	6.02	6.58	6.58	7.18		7.23	7.35	7.37	8.25	9.48	11.48	12.53	13.48
Dillenburg Hammerberg	5.14	6.04	7.00	7.00	7.20		7.25	7.37	7.39	8.27	9.50	11.50	12.55	13.50
- Berliner Straße	5.15	6.05	7.01	7.01	7.21		7.26	7.38	7.40	8.28	9.51	11.51	12.56	13.51
- Jahnstraße	5.16	6.06	7.02	7.02	7.22	7.24	7.27	7.39	7.41	8.29	9.52	11.52	12.58	13.52
- ZOB	5.20	6.10	7.06	7.06	7.26	7.29		7.43	7.45	8.33	9.56	11.56	13.04	13.56
G30 Dillenburg	ab	6.37	7.21	7.21	7.38	7.38				8.38	10.38	12.38	13.17	14.38
G30 Haiger	an	6.43	7.28	7.28	7.44	7.44				8.44	10.44	12.44	13.24	14.44
G30 Dillenburg	ab	5.25	6.26	7.28	7.28	7.33	7.33	8.17	8.17	9.17	10.17	12.17	13.17	14.17
G30 Wetzlar	an	5.46	6.48	7.50	8.01	8.01		8.36	8.36	9.36	10.36	12.36	13.36	14.36

S = nur an Schultagen

y7 = nur an Schultagen, nicht am letzten Tag
vor den Ferien und bei Zeugnisausgabe

F = nicht an Schultagen

◄ = Hält nur zum Aussteigen

bx = nur an Schultagen, auch am 22.12.2016,
vom 03.04.-07.04., 03.07.-14.07. und
09.10.-20.10.2017



491

Biedenkopf → Niedereisenhausen → Dillenburg



RMV-Servicetelefon: 069 / 24 24 80 24

Montag - Freitag

Samstag

Verkehrsbeschränkung	y7	y7	y7	bw	y7	P50	y8	bx	bz				Samstag					
Biedenkopf Marktplatz						14.48		15.31	16.48	17.03	18.48	21.06	6.48	8.48	10.48	12.48	14.48	
- Katholische Kirche						14.50	15.33	15.35	16.50	17.07	18.50	21.08	6.50	8.50	10.50	12.50	14.50	
- Schulzentrum	13.10		13.20															
- Ludwigshütte						14.52	15.35	15.37	16.52	17.09	18.52	21.10	6.52	8.52	10.52	12.52	14.52	
Wallau Gasthaus Kroh						14.55	15.38	15.40	16.55	17.12	18.55	21.13	6.55	8.55	10.55	12.55	14.55	
- Auf der Spitze						14.57	15.40	15.42	16.57	17.14	18.57	21.15	6.57	8.57	10.57	12.57	14.57	
- Bahnhof an							15.41	15.43										
- Bahnhof ab				13.46			15.42	15.44										
- Bahnhofstraße				13.48		14.58	15.43	15.46	16.58	17.15	18.58	21.16	6.58	8.58	10.58	12.58	14.58	
Breidenstein Schlosstraße	13.19			13.51		15.01	15.46	15.49	17.01	17.18	19.01	21.19	7.01	9.01	11.01	13.01	15.01	
- Perfstausee	13.20			13.52		15.02	15.47	15.50	17.02	17.19	19.02	21.20	7.02	9.02	11.02	13.02	15.02	
Wiesenbach Bahnhof	13.23			13.54		15.04	15.49	15.52	17.04	17.21	19.04	21.22	7.04	9.04	11.04	13.04	15.04	
Breidenbach Querstraße	13.25			13.56		15.06	15.51	15.54	17.06	17.23	19.06	21.24	7.06	9.06	11.06	13.06	15.06	
- Evangelische Kirchengemeinde	13.27																	
- Marktplatz				13.58		15.08	15.53	15.56	17.08	17.25	19.08	21.26	7.08	9.08	11.08	13.08	15.08	
Wolzhausen Ortsmitte				14.01		15.11	15.56	15.59	17.11	17.28	19.11	21.29	7.11	9.11	11.11	13.11	15.11	
Quotshausen Am Loh			13.40	14.03		15.13	15.58	16.01	17.13	17.30	19.13	21.31	7.13	9.13	11.13	13.13	15.13	
Niedereisenhausen Kreuzung an			13.43	14.06		15.16	16.01	16.04	17.16	17.33	19.16	21.34	7.16	9.16	11.16	13.16	15.16	
Niedereisenhausen Kreuzung ab			13.43	14.06	14.57	15.16		15.41	16.04	17.16	17.33	19.20	21.34	7.16	9.16	11.16	13.16	15.16
- Schule		13.28																
- Kreuzung		13.31																
Gönnern Hallenbad		13.32	13.44	14.07	14.58	15.17		15.42	16.05	17.17	17.34	19.21	21.35	7.17	9.17	11.17	13.17	15.17
- Schule		13.34	13.46	14.09	15.00	15.19		15.44	16.07	17.19	17.36	19.23	21.37	7.19	9.19	11.19	13.19	15.19
- Bahnhofstraße		13.35	13.47	14.10	15.01	15.20		15.45	16.08	17.20	17.37	19.24	21.38	7.20	9.20	11.20	13.20	15.20
Frechenhausen Sonnenstraße		13.37	13.49	14.12	15.03	15.22		15.47	16.10	17.22	17.39	19.26	21.40	7.22	9.22	11.22	13.22	15.22
- Abzw. Bottenhorn		13.38	13.50	14.13	15.04	15.23		15.48	16.11	17.23	17.40	19.27	21.41	7.23	9.23	11.23	13.23	15.23
Lixfeld Tankstelle		13.39	13.51	14.14	15.05	15.24		15.49	16.12	17.24	17.41	19.28	21.42	7.24	9.24	11.24	13.24	15.24
- Lohstraße		13.40	13.52	14.15	15.06	15.25		15.50	16.13	17.25	17.42	19.29	21.43	7.25	9.25	11.25	13.25	15.25
- Kastanienstraße		13.41	13.53	14.16	15.07	15.26		15.51	16.14	17.26	17.43	19.30	21.44	7.26	9.26	11.26	13.26	15.26
- Industriegebiet			13.54			15.27		16.15	17.27	17.44	19.31			7.27	9.27	11.27	13.27	15.27
Hirzenhain Kaltmühle			13.55			15.28			17.28		19.32			7.28	9.28	11.28	13.28	15.28
- Fa. Bieber			13.56			15.29			17.29		19.33			7.29	9.29	11.29	13.29	15.29

- Bahnhof		13.57											
- Sammetwiesenstraße		13.59											
- Wasserscheide		15.30		17.30	19.34	7.30	9.30	11.30	13.30	15.30			
- Fritz-Stamer-Haus		15.32		17.32	19.36	7.32	9.32	11.32	13.32	15.32			
Oberscheid Herrenberg		15.35		17.35	19.39	7.35	9.35	11.35	13.35	15.35			
- Nicolausstollen		15.36		17.36	19.40	7.36	9.36	11.36	13.36	15.36			
- Ölsberg		15.38		17.38	19.42	7.38	9.38	11.38	13.38	15.38			
- Grube Beilstein		15.39		17.39	19.43	7.39	9.39	11.39	13.39	15.39			
- Abzw Forsthaus Herchenstein		15.40		17.40	19.44	7.40	9.40	11.40	13.40	15.40			
- Post		15.41		17.41	19.45	7.41	9.41	11.41	13.41	15.41			
- Sportplatz				16.40									
- Kirche		15.42		16.42	17.42	19.46	7.42	9.42	11.42	13.42	15.42		
- EAM		15.44		16.44	17.44	19.48	7.44	9.44	11.44	13.44	15.44		
Niederscheid Obere Hauptstraße		15.46		16.46	17.46	19.50	7.46	9.46	11.46	13.46	15.46		
- Dillbrücke		15.47		16.47	17.47	19.51	7.47	9.47	11.47	13.47	15.47		
- Adolfshütte		15.48		16.48	17.48	19.52	7.48	9.48	11.48	13.48	15.48		
Dillenburg Hammerberg		15.50		16.50	17.50	19.54	7.50	9.50	11.50	13.50	15.50		
- Berliner Straße		15.51		16.51	17.51	19.55	7.51	9.51	11.51	13.51	15.51		
- Jahnstraße		15.52		16.52	17.52	19.56	7.52	9.52	11.52	13.52	15.52		
- ZOB		15.56		16.56	17.56	20.00	7.56	9.56	11.56	13.56	15.56		
G30 Dillenburg	ab		16.38	17.38	18.39	20.38	8.38	10.38	12.38	14.38	16.38		
G30 Haiger	an		16.44	17.44	18.44	20.44	8.44	10.44	12.44	14.44	16.44		
G30 Dillenburg	ab		16.17	17.17	18.17	20.17	8.17	10.17	12.17	14.17	16.17		
G30 Wetzlar	an		16.36	17.36	18.36	20.36	8.36	10.36	12.36	14.36	16.36		

bw = nur an Schultagen in NRW
P50 = nur an Schultagen, nicht freitags
y7 = nur an Schultagen, nicht am letzten Tag vor den Ferien und bei Zeugnisausgabe
☐ = Hält nur zum Aussteigen





bx = nur an Schultagen, auch am 22.12.2016, vom 03.04.-07.04., 03.07.-14.07. und 09.10.-20.10.2017
y8 = nur montags bis donnerstags an Schultagen, nicht am 21.12.2016

bz = nur montags bis donnerstags an Schultagen, auch am 22.12.2016, vom 03.04.-07.04., 03.07.-14.07. und 09.10.-20.10.2017

**491****Biedenkopf → Niedereisenhausen → Dillenburg**

RMV-Servicetelefon: 069 / 24 24 80 24

	Samstag		Sonn- und Feiertag		
Verkehrsbeschränkung	6				
Biedenkopf Marktplatz	16.48	19.18	10.20	13.20	16.20
- Katholische Kirche	16.50	19.20	10.22	13.22	16.22
- Ludwigshütte	16.52	19.22	10.24	13.24	16.24
Wallau Gasthaus Kroh	16.55	19.25	10.27	13.27	16.27
- Auf der Spitze	16.57	19.27	10.29	13.29	16.29
- Bahnhofstraße	16.58	19.28	10.30	13.30	16.30
Breidenstein Schlossstraße	17.01	19.31	10.33	13.33	16.33
- Perfstausee	17.02	19.32	10.34	13.34	16.34
Wiesenbach Bahnhof	17.04	19.34	10.36	13.36	16.36
Breidenbach Querstraße	17.06	19.36	10.38	13.38	16.38
- Marktplatz	17.08	19.38	10.40	13.40	16.40
Wolzhausen Ortsmitte	17.11	19.41	10.43	13.43	16.43
Quotshausen Am Loh	17.13	19.43	10.45	13.45	16.45
Niedereisenhausen Kreuzung an	17.16	19.46	10.48	13.48	16.48
Niedereisenhausen Kreuzung ab	17.16	19.46	10.48	13.48	16.48
Gönnern Hallenbad	17.17	19.47	10.49	13.49	16.49
- Schule	17.19	19.49	10.51	13.51	16.51
- Bahnhofstraße	17.20	19.50	10.52	13.52	16.52
Frechenhausen Sonnenstraße	17.22	19.52	10.54	13.54	16.54
- Abzw. Bottenhorn	17.23	19.53	10.55	13.55	16.55
Lixfeld Tankstelle	17.24	19.54	10.56	13.56	16.56
- Lohstraße	17.25	19.55	10.57	13.57	16.57
- Kastanienstraße	17.26	19.56	10.58	13.58	16.58
- Industriegebiet	17.27		10.59	13.59	16.59
Hirzenhain Kaltmühle	17.28		11.00	14.00	17.00
- Fa. Bieber	17.29		11.01	14.01	17.01
- Wasserscheide	17.30		11.02	14.02	17.02
- Fritz-Stamer-Haus	17.32		11.04	14.04	17.04
Oberscheld Herrnberg	17.35		11.07	14.07	17.07
- Nicolausstollen	17.36		11.08	14.08	17.08
- Ölsberg	17.38		11.10	14.10	17.10
- Grube Beilstein	17.39		11.11	14.11	17.11

- Abzw Forsthaus Herchenstein	17.40		11.12	14.12	17.12
- Post	17.41		11.13	14.13	17.13
- Kirche	17.42		11.14	14.14	17.14
- EAM	17.44		11.16	14.16	17.16
Niederschedl Obere Hauptstraße	17.46		11.18	14.18	17.18
- Dillbrücke	17.47		11.19	14.19	17.19
- Adolfshütte	17.48		11.20	14.20	17.20
Dillenburg Hammerberg	17.50		11.22	14.22	17.22
- Berliner Straße	17.51		11.23	14.23	17.23
- Jahnstraße	17.52		11.24	14.24	17.24
- ZOB	17.56		11.28	14.28	17.28
 G30 Dillenburg	ab	18.38	11.38	14.38	17.38
 G30 Haiger	an	18.44	11.44	14.44	17.44
 G30 Dillenburg	ab	18.17	11.33	14.33	17.33
 G30 Wetzlar	an	18.36	12.02	15.01	18.01

6 = nicht am 24.12.