

**491****Dillenburg → Niedereisenhausen → Biedenkopf**

RMV-Servicetelefon: 069 / 24 24 80 24

**Montag - Freitag**

Am 24.12. und 31.12. Verkehr wie Samstag

Fahrt	2	62	4	6	8	12	10	14	16	18	20	22	24	26	28	30	32	34	36
G30 Haiger	ab		5.20					6.49								7.19			12.12
G30 Dillenburg	an		5.24					6.57								7.27			12.16
G30 Wetzlar	ab							6.18								7.03	9.18	11.18	
G30 Dillenburg	an							6.38								7.37	9.38	11.38	
Verkehrsbeschränkung		Sb		bw	Sb	Sb	Sb	Sb	Sb	Sb	Sb	Sb	Sb	Sb	Sb	Sb	Sb	Sb	S-
Hinweise							fi												td
Dillenburg ZOB 2			5.47					7.09								7.58	9.58	11.58	12.20
- Jahnstraße			5.50					7.12								8.01	10.01	12.01	12.23
- Berliner Straße			5.52					7.14								8.03	10.03	12.03	12.25
- Hammerberg			5.53					7.15								8.04	10.04	12.04	12.26
Niedersched Adolphshütte			5.55					7.17								8.06	10.06	12.06	12.28
- Dillbrücke			5.56					7.18								8.07	10.07	12.07	12.29
- Obere Hauptstraße			5.57					7.20								8.08	10.08	12.08	12.30
Obersched EAM			5.59					7.21								8.10	10.10	12.10	12.32
- Kirche			6.01					7.23								8.12	10.12	12.12	12.34
- Sportplatz								7.24											12.35
- Post			6.02													8.13	10.13	12.13	
- Abzw Forsthaus Herchenstein			6.03													8.14	10.14	12.14	
- Grube Beilstein			6.04													8.15	10.15	12.15	
- Ölsberg			6.05													8.16	10.16	12.16	
- Nicolausstollen			6.06													8.17	10.17	12.17	
- Herrnberg			6.07													8.18	10.18	12.18	
Hirzenhain Fritz-Stamer-Haus			6.09													8.20	10.20	12.20	
- Wasserscheide			6.11													8.22	10.22	12.22	
- Grundschule		5.38																	
- Sammetwiesenstraße		5.40																	
- Bahnhof		5.41																	
- Fa. Bieber		5.42	6.12													8.23	10.23	12.23	
- Kaltmühle		5.43	6.13													8.24	10.24	12.24	
Lixfeld Industriegebiet		5.44	6.14													8.25	10.25	12.25	
- Kastanienstraße		5.45	6.15	6.25			6.58								8.08	8.26	10.26	12.26	
- Lohstraße	5.12	5.46	6.16	6.26	6.32		7.00								8.10	8.27	10.27	12.27	

- Tankstelle	5.13	5.47	6.17	6.27	6.33	7.02			8.12	8.28	10.28	12.28	
Frechenhausen Abzw. Bottenhorn	5.14	5.49	6.19	6.28	6.34	7.03			8.13	8.30	10.30	12.30	
- Sonnenstraße	5.15	5.50	6.20	6.29	6.36	7.05			8.15	8.31	10.31	12.31	
Gönnern Bahnhofstraße	5.17	5.52	6.22	6.31	6.38			7.16	8.17	8.33	10.33	12.33	
- Industriestraße	5.18	5.53	6.23	6.32	6.40			7.18	8.19	8.34	10.34	12.34	
- Hallenbad	5.19	5.54	6.24	6.33	6.41			7.20	8.20	8.35	10.35	12.35	
Niedereisenhausen Kreuzung an	5.21	5.56	6.27	6.36	6.44					8.38	10.38	12.38	
Niedereisenhausen Kreuzung ab	5.21	5.56	6.36	6.36	6.44				7.38	8.38	10.38	12.38	
Niedereisenhausen Kreuzung						7.11	7.22		8.22				
- Gasthaus Zum Anker						7.12	7.23		8.23				
- Schule						7.13	7.24		8.24				
Quotshausen Am Loh	5.23	5.58	6.38	6.38	6.47			7.40	8.40	10.40	12.40		
Wolzhausen Ortsmitte	5.25	6.00	6.40	6.40	6.49			7.42	8.42	10.42	12.42		
Breidenbach Marktplatz	5.28	6.03	6.43	6.43	6.52	6.58		7.45	8.45	10.45	12.45		
- Evangelische Kirchengemeinde													
- Querstraße	5.30	6.05	6.45	6.46				7.18	7.20	7.47	8.47	10.47	12.47
- Gewerbegebiet West		6.08											
Kleingladenbach Gladbachstraße		6.11											
- Hofackerstraße		6.13											
Wiesenbach Kleingladenb. Weg		6.16											
- Baumgarten		6.17											
- C + P		6.19											
- Bahnhof	5.32		6.47	6.48				7.20	7.49	8.49	10.49	12.49	
Breidenstein Perfstausee	5.34		6.49	6.50					7.22	7.51	8.51	10.51	12.51
- Schlossstraße	5.35		6.50	6.51					7.24	7.52	8.52	10.52	12.52
Wallau Bahnhofstraße	5.38		6.53						7.55	8.55	10.55	12.55	
RB94 Wallau (Lahn) ab			7.09							9.12	11.12	13.12	
RB94 Bad Laasphe an			7.16							9.18	11.18	13.18	
Bad Laasphe Bahnhof ▲				7.02									
Wallau Auf der Spitze	5.40		6.55						7.57	8.57	10.57	12.57	
- Gasthaus Kroh	5.41		6.56						7.58	8.58	10.58	12.58	
Biedenkopf Ludwigshütte	5.43		6.58						8.00	9.00	11.00	13.00	
- Wissenscampus					7.08			7.27	7.32	7.33	7.33		
- Katholische Kirche an	5.46		7.01		7.14				8.03	9.03	11.03	13.03	
- Katholische Kirche ab	5.46		7.01		7.14				8.03	9.03	11.03	13.08	
- Schulstraße	5.47		7.02		7.15				8.04	9.04	11.04	13.09	
- Bahnhof	5.50		7.05		7.17				8.07	9.07	11.07	13.11	

= fährt ab Biedenkopf weiter als Linie 40 Richtung Gladenbach

= kommt als Linie 55 von Bottenhorn  
**Sb** = nur an Schultagen, nicht am 31.05. und 21.06.2019

**bw** = nur an Schultagen in NRW  
**S-** = nur an Schultagen, nicht am 31.05. und 21.06.2019, nicht am letzten Schultag vor den Ferien und nicht am Tag der Zeugnisausgabe



491

Dillenburg → Niedereisenhausen → Biedenkopf





RMV-Servicetelefon: 069 / 24 24 80 24

## Montag - Freitag

## Samstag

Fahrt	38	42	40	44	46	48	52	50	64	54	56	58	60	602	604	606	608	610	612	
G30 Haiger	ab		13.03		14.12		15.12								7.19	9.12	11.12	13.12	15.12	
G30 Dillenburg	an		13.11		14.16		15.16								7.27	9.16	11.16	13.16	15.16	
G30 Wetzlar	ab	12.18		13.18	14.18				15.18	15.18	16.18	17.18	19.18		7.18	9.18	11.18	13.18	15.18	
G30 Dillenburg	an	12.38		13.38	14.38				15.38	15.38	16.38	17.38	19.38		7.38	9.38	11.38	13.38	15.38	
Verkehrsbeschränkung		S-	Sb		b2	b2		b2	Fb	Sb	Sb									
Dillenburg ZOB 2		13.12	13.15	13.58	14.43		15.20		15.58	15.58	16.58	17.58	20.00		7.58	9.58	11.58	13.58	15.58	
- Jahnstraße		13.15	13.18	14.01	14.46		15.23		16.01	16.01	17.01	18.01	20.03		8.01	10.01	12.01	14.01	16.01	
- Berliner Straße		13.17	13.20	14.03	14.48		15.25		16.03	16.03	17.03	18.03	20.05		8.03	10.03	12.03	14.03	16.03	
- Hammerberg		13.18	13.21	14.04	14.49		15.26		16.04	16.04	17.04	18.04	20.06		8.04	10.04	12.04	14.04	16.04	
Niedersched Adolphshütte		13.20	13.23	14.06	14.51		15.28		16.06	16.06	17.06	18.06	20.08		8.06	10.06	12.06	14.06	16.06	
- Dillbrücke		13.21	13.24	14.07	14.52		15.29		16.07	16.07	17.07	18.07	20.09		8.07	10.07	12.07	14.07	16.07	
- Obere Hauptstraße		13.22	13.25	14.08	14.53		15.30		16.08	16.08	17.08	18.08	20.10		8.08	10.08	12.08	14.08	16.08	
Eibach Schulstraße					14.58															
- Im Born					14.59															
Obersched EAM		13.24	13.27	14.10	15.02		15.32		16.10	16.10	17.10	18.10	20.12		8.10	10.10	12.10	14.10	16.10	
- Kirche		13.26	13.29	14.12	15.04		15.34		16.12	16.12	17.12	18.12	20.14		8.12	10.12	12.12	14.12	16.12	
- Sportplatz		13.27			15.05		15.35													
- Post			13.30	14.13					16.13	16.13	17.13	18.13	20.15		8.13	10.13	12.13	14.13	16.13	
- Abzw Forsthaus Herchenstein			13.31	14.14					16.14	16.14	17.14	18.14	20.16		8.14	10.14	12.14	14.14	16.14	
- Grube Beilstein			13.32	14.15					16.15	16.15	17.15	18.15	20.17		8.15	10.15	12.15	14.15	16.15	
- Ölsberg			13.33	14.16					16.16	16.16	17.16	18.16	20.18		8.16	10.16	12.16	14.16	16.16	
- Nicolausstollen			13.34	14.17					16.17	16.17	17.17	18.17	20.19		8.17	10.17	12.17	14.17	16.17	
- Herrnberg			13.35	14.18					16.18	16.18	17.18	18.18	20.20		8.18	10.18	12.18	14.18	16.18	
Hirzenhain Fritz-Stamer-Haus			13.37	14.20					16.20	16.20	17.20	18.20	20.22		8.20	10.20	12.20	14.20	16.20	
- Wasserscheide			13.39	14.22					16.22	16.22	17.22	18.22	20.24		8.22	10.22	12.22	14.22	16.22	
- Fa. Bieber			13.40	14.23					16.23	16.23	17.23	18.23	20.25		8.23	10.23	12.23	14.23	16.23	
- Kaltmühle			13.41	14.24					16.24	16.24	17.24	18.24	20.26		8.24	10.24	12.24	14.24	16.24	
Lixfeld Industriegebiet			13.42	14.25					16.25	16.25	17.25	18.25	20.27		8.25	10.25	12.25	14.25	16.25	
- Kastanienstraße			13.43	14.26					16.26	16.26	17.26	18.26	20.28		8.26	10.26	12.26	14.26	16.26	
- Lohstraße			13.44	14.27					16.27	16.27	17.27	18.27	20.29		6.29	8.27	10.27	12.27	14.27	16.27
- Tankstelle			13.45	14.28					16.28	16.28	17.28	18.28	20.30		6.30	8.28	10.28	12.28	14.28	16.28
Frechenhausen Abzw. Bottenhorn			13.47	14.30					16.30	16.30	17.30	18.30	20.32		6.31	8.30	10.30	12.30	14.30	16.30

- Sonnenstraße		13.48	14.31			16.31	16.31	17.31	18.31	20.33	6.32	8.31	10.31	12.31	14.31	16.31
Gönnern Bahnhofstraße		13.50	14.33			16.33	16.33	17.33	18.33	20.35	6.34	8.33	10.33	12.33	14.33	16.33
- Industriestraße		13.51	14.34			16.34	16.34	17.34	18.34	20.36	6.35	8.34	10.34	12.34	14.34	16.34
- Hallenbad		13.52	14.35			16.35	16.35	17.35	18.35	20.37	6.36	8.35	10.35	12.35	14.35	16.35
Niedereisenhausen Kreuzung	an		14.38			16.38	16.38		18.38	20.40	6.38	8.38	10.38	12.38	14.38	16.38
Niedereisenhausen Kreuzung	ab		14.38	14.51	15.35	16.38	16.38		18.38	20.41	6.38	8.38	10.38	12.38	14.38	16.38
Niedereisenhausen Kreuzung		13.55						17.38								
- Schule		13.15														
- Kreuzung		13.18														
Quotshausen Am Loh		13.20	14.40	14.53	15.37	16.40	16.40		18.40	20.43	6.40	8.40	10.40	12.40	14.40	16.40
Wolzhausen Ortsmitte		13.22	14.42	14.55	15.39	16.42	16.42		18.42	20.45	6.42	8.42	10.42	12.42	14.42	16.42
Breidenbach Marktplatz		13.25	14.45			16.45	16.45		18.45	20.48	6.45	8.45	10.45	12.45	14.45	16.45
- Querstraße		13.27	14.47			16.47	16.47		18.47	20.50	6.47	8.47	10.47	12.47	14.47	16.47
Wiesenbach Bahnhof		13.29	14.49			16.49	16.49		18.49	20.52	6.49	8.49	10.49	12.49	14.49	16.49
Breidenstein Perfstausee		13.31	14.51			16.51	16.51		18.51	20.54	6.51	8.51	10.51	12.51	14.51	16.51
- Schlossstraße		13.32	14.52			16.52	16.52		18.52	20.55	6.52	8.52	10.52	12.52	14.52	16.52
Wallau Bahnhofstraße		13.35	14.55			16.55	16.55		18.55	20.58	6.55	8.55	10.55	12.55	14.55	16.55
 RB94 Wallau (Lahn)	ab		15.12			17.12	17.12		19.12	21.12		9.12	11.12	13.12	15.12	17.12
 RB94 Bad Laasphe	an		15.18			17.18	17.18		19.18	21.18		9.18	11.18	13.18	15.18	17.18
- Auf der Spitze		13.37	14.57			16.57	16.57		18.57	21.00	6.57	8.57	10.57	12.57	14.57	16.57
- Gasthaus Kroh			14.58			16.58	16.58		18.58	21.01	6.58	8.58	10.58	12.58	14.58	16.58
Biedenkopf Ludwigshütte			15.00			17.00	17.00		19.00	21.03	7.00	9.00	11.00	13.00	15.00	17.00
- Wissenscampus							17.03									
- Katholische Kirche	an		15.03			17.03	17.04		19.03	21.06	7.03	9.03	11.03	13.03	15.03	17.03
- Katholische Kirche	ab		15.03			17.03	17.04		19.03	21.06	7.03	9.03	11.03	13.03	15.03	17.03
- Schulstraße			15.04			17.04	17.05		19.04	21.07	7.04	9.04	11.04	13.04	15.04	17.04
- Bahnhof			15.07			17.07	17.08		19.07	21.10	7.07	9.07	11.07	13.07	15.07	17.07

**b2** = nur montags bis donnerstags an Schultagen  
**S-** = nur an Schultagen, nicht am 31.05. und 21.06.2019, nicht am letzten Schultag vor den Ferien und nicht am Tag der Zeugnisausgabe



**Sb** = nur an Schultagen, nicht am 31.05. und 21.06.2019

**Fb** = nur an Ferientagen, auch am 31.05. und 21.06.2019

**491****Dillenburg → Niedereisenhausen → Biedenkopf**

RMV-Servicetelefon: 069 / 24 24 80 24

		<b>Samstag</b>	<b>Sonn- und Feiertag</b>			
	Fahrt	614	702	704	706	708
G30 Haiger	ab	17.12	8.12	11.12	14.12	17.12
G30 Dillenburg	an	17.16	8.16	11.16	14.16	17.16
G30 Wetzlar	ab	17.18		11.18	14.18	17.18
G30 Dillenburg	an	17.38		11.38	14.38	17.38
Verkehrsbeschränkung		<b>6</b>				
Dillenburg ZOB 2		17.58	8.50	11.55	14.50	17.50
- Jahnstraße		18.01	8.53	11.58	14.53	17.53
- Berliner Straße		18.03	8.55	12.00	14.55	17.55
- Hammerberg		18.04	8.56	12.01	14.56	17.56
Niedersched Adolphshütte		18.06	8.58	12.03	14.58	17.58
- Dillbrücke		18.07	8.59	12.04	14.59	17.59
- Obere Hauptstraße		18.08	9.00	12.05	15.00	18.00
Obersched EAM		18.10	9.02	12.07	15.02	18.02
- Kirche		18.12	9.04	12.09	15.04	18.04
- Post		18.13	9.05	12.10	15.05	18.05
- Abzw Forsthaus Herchenstein		18.14	9.06	12.11	15.06	18.06
- Grube Beilstein		18.15	9.07	12.12	15.07	18.07
- Ölsberg		18.16	9.08	12.13	15.08	18.08
- Nicolausstollen		18.17	9.09	12.14	15.09	18.09
- Herrnberg		18.18	9.10	12.15	15.10	18.10
Hirzenhain Fritz-Stamer-Haus		18.20	9.12	12.17	15.12	18.12
- Wasserscheide		18.22	9.14	12.19	15.14	18.14
- Fa. Bieber		18.23	9.15	12.20	15.15	18.15
- Kaltmühle		18.24	9.16	12.21	15.16	18.16
Lixfeld Industriegebiet		18.25	9.17	12.22	15.17	18.17
- Kastanienstraße		18.26	9.18	12.23	15.18	18.18
- Lohstraße		18.27	9.19	12.24	15.19	18.19
- Tankstelle		18.28	9.20	12.25	15.20	18.20
Frechenhausen Abzw. Bottenhorn		18.30	9.22	12.27	15.22	18.22
- Sonnenstraße		18.31	9.23	12.28	15.23	18.23
Gönnern Bahnhofstraße		18.33	9.25	12.30	15.25	18.25
- Industriestraße		18.34	9.26	12.31	15.26	18.26

- Hallenbad		<b>18.35</b>		<b>9.27</b>	<b>12.32</b>	<b>15.27</b>	<b>18.27</b>
Niedereisenhausen Kreuzung	an	<b>18.38</b>		<b>9.30</b>	<b>12.35</b>	<b>15.30</b>	<b>18.30</b>
Niedereisenhausen Kreuzung	ab	<b>18.38</b>		<b>9.30</b>	<b>12.35</b>	<b>15.30</b>	<b>18.30</b>
Quotshausen Am Loh		<b>18.40</b>		<b>9.32</b>	<b>12.37</b>	<b>15.32</b>	<b>18.32</b>
Wolzhausen Ortsmitte		<b>18.42</b>		<b>9.34</b>	<b>12.39</b>	<b>15.34</b>	<b>18.34</b>
Breidenbach Marktplatz		<b>18.45</b>		<b>9.37</b>	<b>12.42</b>	<b>15.37</b>	<b>18.37</b>
- Querstraße		<b>18.47</b>		<b>9.39</b>	<b>12.44</b>	<b>15.39</b>	<b>18.39</b>
Wiesenbach Bahnhof		<b>18.49</b>		<b>9.41</b>	<b>12.46</b>	<b>15.41</b>	<b>18.41</b>
Breidenstein Perfstausee		<b>18.51</b>		<b>9.43</b>	<b>12.48</b>	<b>15.43</b>	<b>18.43</b>
- Schlosstraße		<b>18.52</b>		<b>9.44</b>	<b>12.49</b>	<b>15.44</b>	<b>18.44</b>
Wallau Bahnhofstraße		<b>18.55</b>		<b>9.47</b>	<b>12.52</b>	<b>15.47</b>	<b>18.47</b>
 RB94 Wallau (Lahn)	ab	19.12		13.12		19.12	
 RB94 Bad Laasphe	an	19.18		13.18		19.18	
- Auf der Spitze		<b>18.57</b>		<b>9.49</b>	<b>12.54</b>	<b>15.49</b>	<b>18.49</b>
- Gasthaus Kroh		<b>18.58</b>		<b>9.50</b>	<b>12.55</b>	<b>15.50</b>	<b>18.50</b>
Biedenkopf Ludwigshütte		<b>19.00</b>		<b>9.52</b>	<b>12.57</b>	<b>15.52</b>	<b>18.52</b>
- Katholische Kirche	an	<b>19.03</b>		<b>9.55</b>	<b>13.00</b>	<b>15.55</b>	<b>18.55</b>
- Katholische Kirche	ab	<b>19.03</b>		<b>9.55</b>	<b>13.00</b>	<b>15.55</b>	<b>18.55</b>
- Schulstraße		<b>19.04</b>		<b>9.56</b>	<b>13.01</b>	<b>15.56</b>	<b>18.56</b>
- Bahnhof		<b>19.07</b>		<b>9.59</b>	<b>13.04</b>	<b>15.59</b>	<b>18.59</b>

6 = nicht am 24.12.

**491****Biedenkopf → Niedereisenhausen → Dillenburg**

RMV-Servicetelefon: 069 / 24 24 80 24

**Montag - Freitag**

Am 24.12. und 31.12. Verkehr wie Samstag

Fahrt	1	3	5	67	7	9	11	17	13	15	19	21	23	25	29	33	31	35	37
Verkehrsbeschränkung	Sb		Fb	Sb	Fb	Sb	Sb	Sb	Sb	Sb	Sb	S-	bx	S-	S-	S-	S-	S-	S-
Biedenkopf Marktplatz					6.11	6.11							8.48	10.48					12.48
- Katholische Kirche					6.13	6.13							8.50	10.50					12.50
- Wissenscampus															12.19	12.35			
- Wissenscampus																			13.10
- Ludwigshütte					6.15	6.15							8.52	10.52		12.38		12.52	
Wallau Gasthaus Kroh					6.18	6.18							8.55	10.55		12.41		12.55	
- Auf der Spitze					6.20	6.20							8.57	10.57		12.42		12.57	
- Bahnhof an																12.43			
- Bahnhof ab																12.44			
RB94 Bad Laasphe ab													8.33	10.33		12.33		12.33	
RB94 Wallau (Lahn) an													8.38	10.38		12.38		12.38	
- Bahnhofstraße					6.21	6.21							8.58	10.58		12.46		12.58	
Breidenstein Schlossstraße					6.24	6.24							9.01	11.01		12.49		13.01	
- Perfstausee					6.25	6.25							9.02	11.02		12.50		13.02	
Wiesenbach Bahnhof					6.27	6.27							9.04	11.04		12.52		13.04	13.23
Breidenbach Querstraße					6.29	6.29							9.06	11.06	12.32	12.54		13.06	13.25
- Evangelische Kirchengemeinde																12.56			
- Marktplatz					6.31	6.31		7.22			8.12		9.08	11.08	12.34			13.08	13.27
Wolzhausen Ortsmitte					6.34	6.34		7.26			8.16		9.11	11.11	12.37			13.11	13.30
Quotshausen Am Loh					6.36	6.36		7.29			8.19		9.13	11.13	12.39			13.13	13.33
Niedereisenhausen Kreuzung an					6.39	6.39							9.16	11.16	12.42			13.16	13.36
Niedereisenhausen Kreuzung ab	4.35		6.22		6.41	6.41							9.16	11.16	12.42			13.16	
Niedereisenhausen Kreuzung								7.32			8.22								
- Gasthaus Zum Anker								7.33			8.23								
- Schule								7.34			8.24								
Gönnern Hallenbad	4.36		6.23		6.42	6.42							9.17	11.17	12.43			13.17	
- Schule	4.38		6.25		6.44	6.44							9.19	11.19	12.45			13.19	
- Bahnhofstraße	4.39		6.26		6.45	6.45							9.20	11.20	12.46			13.20	
Frechenhausen Sonnenstraße	4.41		6.28		6.47	6.47							9.22	11.22	12.48			13.22	
- Abzw. Bottenhorn	4.42		6.29		6.48	6.48							9.23	11.23	12.49			13.23	
Lixfeld Tankstelle	4.43		6.30		6.49	6.49							9.24	11.24	12.50			13.24	

- Lohstraße	4.44	6.31	6.50	6.50					9.25	11.25	12.51	13.25		
- Kastanienstraße	4.45	6.32	6.51	6.51					9.26	11.26	12.52	13.26		
- Industriegebiet	4.46	6.33	6.52	6.52					9.27	11.27		13.27		
Hirzenhain Kaltmühle	4.47	6.34	6.53	6.53					9.28	11.28		13.28		
- Fa. Bieber	4.48	6.35	6.54	6.54					9.29	11.29		13.29		
- Wasserscheide	4.49	6.36	6.55	6.55					9.30	11.30		13.30		
- Fritz-Stamer-Haus	4.51	6.38	6.57	6.57					9.32	11.32		13.32		
Obersched Herrnberg	4.54	6.41	7.00	7.00					9.35	11.35		13.35		
- Nicolausstollen	4.55	6.42	7.01	7.01					9.36	11.36		13.36		
- Ölsberg	4.57	6.44	7.03	7.03					9.38	11.38		13.38		
- Grube Beilstein	4.58	6.45	7.04	7.04					9.39	11.39		13.39		
- Abzw Forsthaus Herchenstein	4.59	6.46	7.05	7.05					9.40	11.40		13.40		
- Post	5.00	6.47	7.06	7.06					9.41	11.41		13.41		
- Sportplatz		5.45	6.49				7.26		8.12			12.45		
- Kirche	5.01	5.47	6.48	6.51	7.07	7.07	7.28		8.14	9.42	11.42	12.47	13.42	
- EAM	5.03	5.49	6.51	6.54	7.09	7.09	7.31		8.16	9.44	11.44	12.49	13.44	
Eibach Schulstraße		5.54					7.13							
- Im Born		5.55					7.14							
Niedersched Obere Hauptstraße	5.05	6.00	6.53	6.56	7.11	7.19	7.33	7.35	8.18	9.46	11.46	12.51	13.46	
- Dillbrücke	5.06	6.01	6.54	6.57	7.12	7.20	7.34	7.36	8.19	9.47	11.47	12.52	13.47	
- Adolfshütte	5.07	6.02	6.55	6.58	7.13	7.21	7.35	7.37	8.20	9.48	11.48	12.53	13.48	
Dillenburg Hammerberg	5.09	6.04	6.57	7.00	7.15	7.23	7.37	7.39	8.22	9.50	11.50	12.55	13.50	
- Berliner Straße	5.10	6.05	6.58	7.01	7.16	7.24	7.38	7.40	8.23	9.51	11.51	12.56	13.51	
- Jahnstraße	5.13	6.08	7.01	7.04	7.19	7.19	7.27	7.41	7.43	8.26	9.52	11.54	12.59	13.52
- ZOB	5.20	6.15	7.08	7.11	7.26	7.26	7.48	7.50	8.33	9.58	12.01	13.06	13.58	
G30 Dillenburg	ab	6.38	7.21	7.21	7.38	7.38			8.38			13.17	14.08	
G30 Haiger	an	6.44	7.28	7.28	7.44	7.44		8.44				13.24	14.15	
G30 Dillenburg	ab	5.25	6.26	7.28	7.33	7.33			10.17	12.17		13.17	14.17	
G30 Wetzlar	an	5.46	6.48	7.50	7.50	8.01	8.01		10.36	12.36		13.36	14.36	

**bx** = nur an Schultagen in NRW, auch am 21.12.2018, auch am 11.06., auch vom 12.08. bis zum 27.08. und vom 14.10. bis zum 25.10.2019

**Sb** = nur an Schultagen, nicht am 31.05. und 21.06.2019  
**S-** = nur an Schultagen, nicht am 31.05. und 21.06.2019, nicht am letzten Schultag vor den Ferien und nicht am Tag der Zeugnisausgabe

**Fb** = nur an Ferientagen, auch am 31.05. und 21.06.2019

♣ = Hält nur zum Aussteigen





491

## Biedenkopf → Niedereisenhausen → Dillenburg



RMV-Servicetelefon: 069 / 24 24 80 24

## Montag - Freitag

## Samstag

Verkehrsbeschränkung	Montag - Freitag														Samstag				
	Fahrt 39	41	43	45	47	49	53	51	55	57	59	61	63	65	601	603	605	607	609
	S-	S-	S-	bw	S-	b2		b2	bx	by									
Biedenkopf Marktplatz						14.48			15.31		16.48	17.03	18.48	21.06	6.48	8.48	10.48	12.48	14.48
- Katholische Kirche						14.50	15.33		15.35		16.50	17.07	18.50	21.08	6.50	8.50	10.50	12.50	14.50
- Wissenscampus	13.10		13.20																
- Ludwigshütte						14.52	15.35		15.37		16.52	17.09	18.52	21.10	6.52	8.52	10.52	12.52	14.52
Wallau Gasthaus Kroh						14.55	15.38		15.40		16.55	17.12	18.55	21.13	6.55	8.55	10.55	12.55	14.55
- Auf der Spitze						14.57	15.40		15.42		16.57	17.14	18.57	21.15	6.57	8.57	10.57	12.57	14.57
- Bahnhof an								15.41	15.43										
- Bahnhof ab				13.46				15.42	15.44										
RB94 Bad Laasphe ab				13.28		14.33	15.33		15.33		16.33		18.33			8.33	10.33	12.33	14.33
RB94 Wallau (Lahn) an				13.35		14.38	15.38		15.38		16.38		18.38			8.38	10.38	12.38	14.38
- Bahnhofstraße				13.48		14.58	15.43		15.46		16.58	17.15	18.58	21.16	6.58	8.58	10.58	12.58	14.58
Breidenstein Schlosstraße	13.19			13.51		15.01	15.46		15.49		17.01	17.18	19.01	21.19	7.01	9.01	11.01	13.01	15.01
- Perfstausee	13.20			13.52		15.02	15.47		15.50		17.02	17.19	19.02	21.20	7.02	9.02	11.02	13.02	15.02
Wiesenbach Bahnhof	13.23			13.54		15.04	15.49		15.52		17.04	17.21	19.04	21.22	7.04	9.04	11.04	13.04	15.04
Breidenbach Querstraße	13.25			13.56		15.06	15.51		15.54		17.06	17.23	19.06	21.24	7.06	9.06	11.06	13.06	15.06
- Evangelische Kirchengemeinde	13.27																		
- Marktplatz				13.58		15.08	15.53		15.56		17.08	17.25	19.08	21.26	7.08	9.08	11.08	13.08	15.08
Wolzhausen Ortsmitte				14.01		15.11	15.56		15.59		17.11	17.28	19.11	21.29	7.11	9.11	11.11	13.11	15.11
Quotshausen Am Loh			13.40	14.03		15.13	15.58		16.01		17.13	17.30	19.13	21.31	7.13	9.13	11.13	13.13	15.13
Niedereisenhausen Kreuzung an			13.43	14.06		15.16	16.01		16.04		17.16	17.33	19.16	21.34	7.16	9.16	11.16	13.16	15.16
Niedereisenhausen Kreuzung ab			13.43	14.06	14.57	15.16		15.41	16.04		17.16	17.33	19.20	21.34	7.16	9.16	11.16	13.16	15.16
- Schule		13.28																	
- Kreuzung		13.31																	
Gönnern Hallenbad	13.32	13.44	14.07	14.58	15.17			15.42	16.05		17.17	17.34	19.21	21.35	7.17	9.17	11.17	13.17	15.17
- Schule	13.34	13.46	14.09	15.00	15.19			15.44	16.07		17.19	17.36	19.23	21.37	7.19	9.19	11.19	13.19	15.19
- Bahnhofstraße	13.35	13.47	14.10	15.01	15.20			15.45	16.08		17.20	17.37	19.24	21.38	7.20	9.20	11.20	13.20	15.20
Frechenhausen Sonnenstraße	13.37	13.49	14.12	15.03	15.22			15.47	16.10		17.22	17.39	19.26	21.40	7.22	9.22	11.22	13.22	15.22
- Abzw. Bottenhorn	13.38	13.50	14.13	15.04	15.23			15.48	16.11		17.23	17.40	19.27	21.41	7.23	9.23	11.23	13.23	15.23
Lixfeld Tankstelle	13.39	13.51	14.14	15.05	15.24			15.49	16.12		17.24	17.41	19.28	21.42	7.24	9.24	11.24	13.24	15.24
- Lohstraße	13.40	13.52	14.15	15.06	15.25			15.50	16.13		17.25	17.42	19.29	21.43	7.25	9.25	11.25	13.25	15.25
- Kastanienstraße		13.41	13.53	14.16	15.07	15.26		15.51	16.14		17.26	17.43	19.30	21.44	7.26	9.26	11.26	13.26	15.26

- Industriegebiet	13.54	15.27	16.15	17.27	17.44	19.31	7.27	9.27	11.27	13.27	15.27
Hirzenhain Kaltmühle	13.55	15.28		17.28		19.32	7.28	9.28	11.28	13.28	15.28
- Fa. Bieber	13.56	15.29		17.29		19.33	7.29	9.29	11.29	13.29	15.29
- Bahnhof	13.57										
- Sammetwiesenstraße	13.59										
- Wasserscheide		15.30		17.30		19.34	7.30	9.30	11.30	13.30	15.30
- Fritz-Stamer-Haus		15.32		17.32		19.36	7.32	9.32	11.32	13.32	15.32
Oberscheld Herrnberg		15.35		17.35		19.39	7.35	9.35	11.35	13.35	15.35
- Nicolausstollen		15.36		17.36		19.40	7.36	9.36	11.36	13.36	15.36
- Ölsberg		15.38		17.38		19.42	7.38	9.38	11.38	13.38	15.38
- Grube Beilstein		15.39		17.39		19.43	7.39	9.39	11.39	13.39	15.39
- Abzw Forsthaus Herchenstein		15.40		17.40		19.44	7.40	9.40	11.40	13.40	15.40
- Post		15.41		17.41		19.45	7.41	9.41	11.41	13.41	15.41
- Sportplatz			16.35								
- Kirche		15.42		16.37	17.42	19.46	7.42	9.42	11.42	13.42	15.42
- EAM		15.44		16.39	17.44	19.48	7.44	9.44	11.44	13.44	15.44
Niederscheld Obere Hauptstraße		15.46		16.41	17.46	19.50	7.46	9.46	11.46	13.46	15.46
- Dillbrücke		15.47		16.42	17.47	19.51	7.47	9.47	11.47	13.47	15.47
- Adolfshütte		15.48		16.43	17.48	19.52	7.48	9.48	11.48	13.48	15.48
Dillenburg Hammerberg		15.50		16.45	17.50	19.54	7.50	9.50	11.50	13.50	15.50
- Berliner Straße		15.51		16.46	17.51	19.55	7.51	9.51	11.51	13.51	15.51
- Jahnstraße		15.52		16.49	17.52	19.56	7.52	9.52	11.52	13.52	15.52
- ZOB		15.58		16.56	17.58	20.00	7.56	9.56	11.56	13.56	15.56
G30 Dillenburg	ab						8.38	10.38	12.38	14.38	16.38
G30 Haiger	an						8.44	10.44	12.44	14.44	16.44
G30 Dillenburg	ab	16.17		17.17	18.17	20.17	8.17	10.17	12.17	14.17	16.17
G30 Wetzlar	an	16.36		17.36	18.36	20.36	8.36	10.36	12.36	14.36	16.36

**b2** = nur montags bis donnerstags an Schultagen  
**S-** = nur an Schultagen, nicht am 31.05. und 21.06.2019, nicht am letzten Schultag vor den Ferien und nicht am Tag der Zeugnisausgabe





**bw** = nur an Schultagen in NRW  
**by** = nur montags bis donnerstags an Schultagen in NRW, auch am 11.06., auch vom 12.08. bis zum 27.08. und vom 14.10. bis zum 24.10.2019

**bx** = nur an Schultagen in NRW, auch am 21.12.2018, auch am 11.06., auch vom 12.08. bis zum 27.08. und vom 14.10. bis zum 25.10.2019  
 = Hält nur zum Aussteigen

**491****Biedenkopf → Niedereisenhausen → Dillenburg**

RMV-Servicetelefon: 069 / 24 24 80 24

Fahrt	Samstag		Sonn- und Feiertag		
	611	613	701	703	705
Verkehrsbeschränkung	6				
Biedenkopf Marktplatz	16.48	19.18	10.20	13.20	16.20
- Katholische Kirche	16.50	19.20	10.22	13.22	16.22
- Ludwigshütte	16.52	19.22	10.24	13.24	16.24
Wallau Gasthaus Kroh	16.55	19.25	10.27	13.27	16.27
- Auf der Spitze	16.57	19.27	10.29	13.29	16.29
☞ RB94 Bad Laasphe	ab	16.33			
☞ RB94 Wallau (Lahn)	an	16.38			
- Bahnhofstraße	16.58	19.28	10.30	13.30	16.30
Breidenstein Schlosstraße	17.01	19.31	10.33	13.33	16.33
- Perfstausee	17.02	19.32	10.34	13.34	16.34
Wiesenbach Bahnhof	17.04	19.34	10.36	13.36	16.36
Breidenbach Querstraße	17.06	19.36	10.38	13.38	16.38
- Marktplatz	17.08	19.38	10.40	13.40	16.40
Wolzhausen Ortsmitte	17.11	19.41	10.43	13.43	16.43
Quotshausen Am Loh	17.13	19.43	10.45	13.45	16.45
Niedereisenhausen Kreuzung	an	17.16	10.48	13.48	16.48
Niedereisenhausen Kreuzung	ab	17.16	10.48	13.48	16.48
Gönnern Hallenbad	17.17	19.47	10.49	13.49	16.49
- Schule	17.19	19.49	10.51	13.51	16.51
- Bahnhofstraße	17.20	19.50	10.52	13.52	16.52
Frechenhausen Sonnenstraße	17.22	19.52	10.54	13.54	16.54
- Abzw. Bottenhorn	17.23	19.53	10.55	13.55	16.55
Lixfeld Tankstelle	17.24	19.54	10.56	13.56	16.56
- Lohstraße	17.25	19.55	10.57	13.57	16.57
- Kastanienstraße	17.26	19.56	10.58	13.58	16.58
- Industriegebiet	17.27		10.59	13.59	16.59
Hirzenhain Kaltmühle	17.28		11.00	14.00	17.00
- Fa. Bieber	17.29		11.01	14.01	17.01
- Wasserscheide	17.30		11.02	14.02	17.02
- Fritz-Stamer-Haus	17.32		11.04	14.04	17.04
Oberscheld Herrnberg	17.35		11.07	14.07	17.07

- Nicolausstollen	17.36	11.08	14.08	17.08
- Ölsberg	17.38	11.10	14.10	17.10
- Grube Beilstein	17.39	11.11	14.11	17.11
- Abzw Forsthaus Herchenstein	17.40	11.12	14.12	17.12
- Post	17.41	11.13	14.13	17.13
- Kirche	17.42	11.14	14.14	17.14
- EAM	17.44	11.16	14.16	17.16
Niedersched Obere Hauptstraße	17.46	11.18	14.18	17.18
- Dillbrücke	17.47	11.19	14.19	17.19
- Adolfshütte	17.48	11.20	14.20	17.20
Dillenburg Hammerberg	17.50	11.22	14.22	17.22
- Berliner Straße	17.51	11.23	14.23	17.23
- Jahnstraße	17.52	11.24	14.24	17.24
- ZOB	17.56	11.28	14.28	17.28
 G30 Dillenburg	ab 18.38	11.38	14.38	17.38
 G30 Haiger	an 18.44	11.44	14.44	17.44
 G30 Dillenburg	ab 18.17	11.33	14.33	17.33
 G30 Wetzlar	an 18.36	12.02	15.01	18.01

6 = nicht am 24.12.