



# 120/125 Beilstein → Bissenberg → Stockhausen → Wetzlar







Verkehrsgesellschaft Lahn-Dill-Weil mbH, 35576 Wetzlar, Mobilitätszentrale Tel.: 06441-407-1877

## Montag - Freitag

Am 24.12. und 31.12. Verkehr wie Samstag

Verkehrsbeschränkung		S	S	S	S	S	S	S	S	S	F	S	F			
Weilburg ZOB		3.56														
- Limburger Straße		3.58														
- Shell-Tankstelle		4.00														
Waldhausen Sportplatz		4.03														
Löhnberg Bahnhofstraße		4.07														
Beilstein Bahnhof		4.33	5.29		6.03				6.38		8.02	8.12	8.54	10.54		
Rodenroth DGH		4.37	5.33		6.07				6.42		8.06	8.16	8.58	10.58		
Holzhausen REWE		4.41	5.37		6.11				6.46		8.11	8.20	9.02	11.02		
- Ort		4.43	5.39	E 6.08	6.13		E 6.48		6.48	E 7.32	E 7.42	D 8.13	8.22	9.04	11.04	
Ulm		4.46	5.42		6.16				6.51	7.37	7.45	8.18	8.25	9.06	11.06	
Allendorf (Ulm) Schule										7.40		8.21				
Ulm				6.12			6.52									
Allendorf (Ulm) Ort		4.49	5.45	6.15	6.19		6.55		6.54	7.42	7.48	8.23	8.28	9.08	11.08	
- Outdoor-Zentrum		4.51	5.47	6.17	6.21		6.57		6.56	7.44	7.50	8.25	8.30	9.10	11.10	
Bissenberg Abzw. Bissenberg		4.52	5.48	6.19	6.22		6.59		6.57	7.46	7.52	8.27	8.31	9.11	11.11	
- Ulmtalstraße		4.53	5.49		6.23	6.47	7.00		6.58		7.53		8.32	9.12	10.12	11.12
- Kirchplatz										7.48		8.28				
Stockhausen DGH										7.52						
Biskirchen Berliner Straße		4.56	5.52		6.26	6.51			7.01		7.56	8.31	8.35	9.15	10.15	11.15
- Schule										7.54		8.33				
- Kirche		4.57	5.53		6.27	6.53			7.02	7.56	7.57	8.35	8.36	9.16	10.16	11.16
- West		4.59	5.55	6.24	6.29	6.55	7.00		7.04	7.57	7.58	8.36	8.38	9.18	10.18	11.18
- Ost		4.14	5.00	5.56	6.27	6.30	6.56	7.01	7.05	7.59	7.59	8.37	8.39	9.19	10.19	11.19
Stockhausen Bahnhof	an	4.16	5.02	5.58	6.30	6.32	6.58	7.03	7.07	8.02	8.01	8.40	8.41	9.21	10.21	11.21
Stockhausen Bahnhof	ab	4.16	5.02	5.58	6.30	6.32	6.58	7.03	7.07	8.02		8.40	8.41	9.21	10.21	11.21
- DGH							7.05									
Leun Abzw Heisterberg		4.18	5.05	6.01	6.34	6.35	7.07		7.10	8.06		8.44	8.44	9.24	10.24	11.24
- Rathaus		4.20	5.07	6.03	6.36	6.37	7.08	7.09	7.12	8.08		8.46	8.46	9.26	10.26	11.26
- Lahnbrücke								7.10		8.09						
- Lahnbahnhof							7.11			8.10						
- Hellweg		4.21	5.08	6.04	6.37	6.38	7.04	7.10	7.13		8.08	8.47	8.47	9.27	10.27	11.27
- Röntgenstraße		4.22	5.09	6.05	6.38	6.39	7.05	7.11	7.14		8.09	8.48	8.48	9.28	10.28	11.28

Niederbiehl Richardszeche	4.24	5.12	6.08	6.41	6.42	7.14	7.17	8.12	8.51	8.51	9.31	10.31	11.31
- Mehrzweckhalle						7.18	7.35	8.15				10.34	
 185 Niederb. Mehrzweckhalle ab												10.38	
 185 Wetzlar Busbahnhof an												10.56	
- Abzw Niederbiehl	4.25	5.13	6.09	6.42	6.43		7.18		8.52	8.52	9.32		11.32
 185 Niederbiehl Abzw Niederbiehl ab												9.46	11.46
 185 Braunfels Busbahnhof an												10.02	12.02
Oberbiehl Müllerstück	4.28	5.16	6.12	6.45	6.46		7.24					9.35	
- Alte Schule						7.23	7.27	8.18	8.54	8.54			11.34
- Mitte						7.24	7.28	8.19	8.55	8.55			11.36
- Abzw Altenberg						7.25	7.30	8.20	8.56	8.56			11.37
Burgsolms Hüttenplatz					7.12		7.39	7.40					
- Post							7.19	7.41	7.42	8.18			
- Taunushalle					7.15		7.20	7.42	7.43				
Wetzlar Eichendorfschule						7.45			8.35				
- Am Trauar		5.29	6.25	6.57	6.59			7.40	8.40	9.07	9.08	9.48	11.48
- Neustadt (Ring)		5.31	6.27	6.59	7.01			7.42	8.42	9.09	9.10	9.50	11.50
- Freibad		5.34	6.30	7.01	7.04			7.45	8.45	9.11	9.13	9.53	11.53
- Bahnhof/ZOB	4.40	5.36	6.32	7.03	7.06			7.47	8.47	9.13	9.15	9.55	11.55
Burgsolms Taunushalle									8.19				
- Gesamtschule Solms						7.16	7.21	7.43	7.44				

D = Abfahrt an der Haltestelle Ort in  
Fahrtrichtung Ulm

E = Abfahrt an der neuen Buswendeanlage F = nur an Ferientagen, auch am 04.03.,  
S = nur an Schultagen, nicht am 04.03., 05.03., 05.03., 31.05. und 21.06.2019  
31.05. und 21.06.2019



# 120/125 Beilstein → Bissenberg → Stockhausen → Wetzlar



Verkehrsgesellschaft Lahn-Dill-Weil mbH, 35576 Wetzlar, Mobilitätszentrale Tel.: 06441-407-1877

		Montag - Freitag								Samstag							
Verkehrsbeschränkung		S	F	S	F					A26							
Weilburg ZOB											5.26						
- Limburger Straße											5.28						
- Shell-Tankstelle											5.31						
Waldhausen Sportplatz											5.35						
Löhnberg Bahnhofstraße											5.39						
Beilstein Haltern									18.20								
- Bahnhof		11.54		12.54		14.54	15.54	16.54	18.24	18.54	20.24	7.53	10.53	13.53	16.53	19.53	
Rodenroth DGH		11.58		12.58		14.58	15.58	16.58	18.24	18.58	20.28	7.57	10.57	13.57	16.57	19.57	
Holzhausen REWE		12.02		13.02		15.02	16.02	17.02	18.28	19.02	20.32	8.01	11.01	14.01	17.01	20.01	
- Ort		12.04	12.49	13.04	14.04	15.04	16.04	17.04	18.30	19.04	20.34	8.03	11.03	14.03	17.03	20.03	
Ulm		12.06	12.51	13.06	14.06	15.06	16.06	17.06	18.32	19.06	20.36	8.05	11.05	14.05	17.05	20.05	
Allendorf (Ulm) Schule									18.34								
- Ort		12.08	12.53	13.08	14.08	15.08	16.08	17.08	19.08	20.38	8.07	11.07	14.07	17.07	20.07		
- Outdoor-Zentrum		12.10	12.55	13.10	14.10	15.10	16.10	17.10	19.10	20.40	8.09	11.09	14.09	17.09	20.09		
Bissenberg Abzw. Bissenberg		12.11	12.56	13.11	14.11	15.11	16.11	17.11	19.11	20.41	8.10	11.10	14.10	17.10	20.10		
- Ulmtalstraße		12.12	12.12	12.57	13.12	14.12	15.12	16.12	17.12	19.12	20.42	5.49	8.12	11.12	14.12	17.12	20.12
Biskirchen Berliner Straße		12.15	12.15	13.00	13.15	14.15	15.15	16.15	17.15	19.15	20.45	5.52	8.14	11.14	14.14	17.14	20.14
- Kirche		12.16	12.16	13.01	13.16	14.16	15.16	16.16	17.16	19.16	20.46	5.53	8.15	11.15	14.15	17.15	20.15
- West		12.18	12.18	13.03	13.18	14.18	15.18	16.18	17.18	19.18	20.48	5.54	8.17	11.17	14.17	17.17	20.17
- Ost		12.19	12.19	13.04	13.19	14.19	15.19	16.19	17.19	19.19	20.49	5.55	8.18	11.18	14.18	17.18	20.18
Stockhausen Bahnhof	an	12.21	12.21	13.06	13.21	14.21	15.21	16.21	17.21	19.21	20.51	5.57	8.20	11.20	14.20	17.20	20.20
Stockhausen Bahnhof	ab	12.21	12.21	13.06	13.21	14.21	15.21	16.21	17.21	19.21	20.51	5.57	8.20	11.20	14.20	17.20	20.20
Leun Abzw Heisterberg		12.24	12.24	13.09	13.24	14.24	15.24	16.24	17.24	19.24	20.54	6.00	8.23	11.23	14.23	17.23	20.23
- Rathaus		12.26	12.26	13.11	13.26	14.26	15.26	16.26	17.26	19.26	20.56	6.02	8.25	11.25	14.25	17.25	20.25
- Lahnbrücke				13.12													
- Lahnbahnhof				13.13													
- Hellweg		12.27	12.27	13.27	14.27	15.27	16.27	17.27	19.27	20.57	6.03	8.26	11.26	14.26	17.26	20.26	
- Röntgenstraße		12.28	12.28	13.28	14.28	15.28	16.28	17.28	19.28	20.58	6.04	8.27	11.27	14.27	17.27	20.27	
Niederbiel Richardszeche		12.31	12.31	13.31	14.31	15.31	16.31	17.31	19.31	21.01	6.07	8.30	11.30	14.30	17.30	20.30	

	12.34	12.34	14.34	16.34				8.33	11.33	14.33	17.33	20.33
- Mehrzweckhalle												
Verkehrsbeschränkung			S									6
185 Niederb. Mehrzweckhalle ab	12.38	12.38	14.42	16.38				8.35	11.35	14.35	17.35	20.35
185 Wetzlar Busbahnhof an	12.56	12.56	15.00	16.56				8.56	11.56	14.56	17.56	20.56
Verkehrsbeschränkung												6
185 Niederbie! Mehrzweckhalle ab								8.46	11.46	14.46	17.46	20.46
185 Burgsolms Hüttenplatz an								8.52	11.52	14.52	17.52	20.52
185 Braunfels Busbahnhof an								9.02	12.02	15.02	18.02	21.02
- Abzw Niederbie!			13.32	15.32	17.32	19.32	21.02	6.08				
185 Niederbie! Abzw Niederbie! ab			13.46	15.46	17.46	19.46						
185 Braunfels Busbahnhof an			14.02	16.02	18.02	20.02						
Oberbie! Müllerstück			13.35	15.35	17.35		21.05	6.11				
- Alte Schule						19.34						
- Mitte						19.36						
- Abzw Altenberg						19.37						
Burgsolms Taunushalle		13.23										
Wetzlar Am Trauar			13.48	15.48	17.48	19.48	21.18	6.23				
- Neustadt (Ring)			13.50	15.50	17.50	19.50	21.20	6.25				
- Freibad			13.53	15.53	17.53	19.53	21.23	6.28				
- Bahnhof/ZOB			13.55	15.55	17.55	19.55	21.25	6.30				

6 = nicht am 24.12.

F = nur an Ferientagen, auch am 04.03.,

A26 = nicht 24. und 31.12.

S = nur an Schultagen, nicht am 04.03., 05.03., 05.03., 31.05. und 21.06.2019

31.05. und 21.06.2019

Am 24. und 31.12. Verkehr wie Samstag



# 120/125 Wetzlar → Stockhausen → Bissenberg → Beilstein



Verkehrsgesellschaft Lahn-Dill-Weil mbH, 35576 Wetzlar, Mobilitätszentrale Tel.: 06441-407-1877

## Montag - Freitag

Am 24.12. und 31.12. Verkehr wie Samstag

Verkehrsbeschränkung	S		F		S		S		F		S		Sz		S		F		Sz		
	G	C	G	C	G	C	G	C	G	C	G	C	G	C	G	C	G	C	G	C	
Wetzlar Bahnhof/ZOB ab	4.40		6.40		8.00	9.00	10.00	10.55	11.00	11.55			12.00					12.45	13.00		
- Buderusplatz					8.02	9.02	10.02	10.57	11.02	11.57			12.02					12.47	13.02		
- Seibertstraße					8.04	9.04	10.04	10.59	11.04	11.59			12.04					12.49	13.04		
- Am Trauar					8.07	9.07	10.07	11.02	11.07	12.02			12.07					12.52	13.07		
- Eichendorffschule																					
Burgsolms Gesamtschule Solms													12.04	12.10			12.25	12.30			13.20
- Taunushalle													12.05	12.11							
- Post													12.06	12.12							
- Hüttenplatz													12.08				12.29				
Oberbiel Alte Schule																	12.32				
- Mitte																	12.33				
- Abzw Altenberg	4.47		6.47		8.13	9.13	10.13	11.08	11.13	12.08			12.13	12.35	12.40	12.58	13.13	13.30			
- Mitte	4.48		6.48		8.14	9.14	10.14	11.09	11.14	12.09			12.14		12.41	12.59	13.14	13.31			
- Alte Schule	4.48		6.48		8.15	9.15	10.15	11.10	11.15	12.10			12.15		12.42	13.00	13.15	13.32			
Niederbiel Abzw Niederbiel	4.50		6.50		8.17	9.17	10.17	11.12	11.17	12.12	12.13		12.17		12.43	13.02	13.17	13.33			
185 Burgsolms Taunushalle ab																	12.22				
185 Niederbiel Mehrzweckhalle an																	12.35				
- Mehrzweckhalle					8.18	9.18	10.18	11.13	11.18	12.13	12.15		12.18		12.45	13.03	13.18	13.35			
- Richardszeche	4.52		6.52		8.21	9.21	10.21	11.16	11.21	12.16			12.21		12.48	13.06	13.21	13.38			
Leun Röntgenstraße	4.55		6.55		8.24	9.24	10.24	11.19	11.24	12.19			12.24		12.50	13.09	13.24	13.40			
- Hellweg	4.56		6.56		8.25	9.25	10.25	11.20	11.25	12.20			12.25		12.52	13.10	13.25	13.42			
- Lahnbahnhof													12.21								
- Lahnbrücke													12.23								
- Rathaus	4.57		6.57		8.26	9.26	10.26	11.21	11.26	12.21			12.24	12.26			13.11	13.26	13.45		
- Abzw Heisterberg	4.59		6.59		8.28	9.28	10.28	11.23	11.28	12.23			12.26	12.28			13.13	13.28	13.46		
Stockhausen Bahnhof an	5.02		7.02		8.31	9.31	10.31	11.26	11.31	12.26			12.29	12.31			13.16	13.31	13.47		
Stockhausen Bahnhof ab	5.03		7.03		8.31	9.31	10.31	11.26	11.31	12.26			12.29	12.31			13.20	13.31			
Biskirchen Ost	5.05		7.05		8.33	9.33	10.33	11.28	11.33	12.28			12.31	12.33			13.21	13.33			
- West	5.06		7.06		8.34	9.34	10.34	11.29	11.34	12.29			12.32	12.34			13.22	13.34			
- Kirche	5.08		7.08		8.36		10.36	11.30	11.36	12.30			12.33	12.36			13.23	13.36			
- Schule								B11.35		12.35							13.27				

- Berliner Straße	5.10	7.10		8.38	10.38	11.37	11.38	12.37	12.34	12.38		13.29	13.38
Bissenberg Kirchplatz	5.11	7.11		8.39	10.39	11.39	11.39	12.39	12.35	12.39		13.31	13.39
- Abzw. Bissenberg	5.13	7.13		8.41	10.41	11.41	11.41	12.41		12.41		13.33	13.41
Allendorf (Ulm) Outdoor-Zentr.	5.14	7.14		8.42	10.42	11.43	11.42	12.43		12.42		13.35	13.42
- Ort	5.16	7.16		8.44	10.44	11.44	11.44	12.44		12.44		13.36	13.44
Ulm	5.18	7.18		8.46	10.46	11.46	11.46	12.46		12.46		13.38	13.46
Holzhausen Ort	5.20	7.20		8.48	10.48	11.48	11.48	12.48		12.48		13.41	13.48
Beilstein Ulmtalsperre	5.25	5.59	7.58	8.08	10.50	11.50				12.50			
- Abzw. Wallendorf	5.27	6.01	8.00	8.10	10.52	11.52				12.52			
- Schloßstraße	5.28	6.02	8.01	8.11	10.53	11.53				12.53			
- Bahnhof	5.29	6.03	8.02	8.12	10.54	11.54				12.54			

**B** = nicht am letzten Schultag vor den Ferien und Zeugnisausgabe

**Sz** = nur an Schultagen, nicht am 04.03., 05.03., 31.05. und 21.06.2019, sowie nicht am letzten Schultag vor den Ferien und bei Zeugnisausgabe

**G** = Fahrt fährt in Gegenrichtung weiter nach Wetzlar.  
**S** = nur an Schultagen, nicht am 04.03., 05.03., 31.05. und 21.06.2019

**F** = nur an Ferientagen, auch am 04.03., 05.03., 31.05. und 21.06.2019



# 120/125 Wetzlar → Stockhausen → Bissenberg → Beilstein



Verkehrsgesellschaft Lahn-Dill-Weil mbH, 35576 Wetzlar, Mobilitätszentrale Tel.: 06441-407-1877

## Montag - Freitag

Verkehrsbeschränkung	Sz		Sz		F	S	Sz	F	Sz									
	ab																	
Wetzlar Bahnhof/ZOB	ab	14.00			14.45	14.45	15.20			16.00	17.00	18.00	19.00	20.27	21.27	22.27		
- Buderusplatz		14.02			14.47	14.47	15.22			16.02	17.02	18.02	19.02	20.29	21.29	22.29		
- Seibertstraße		14.04			14.49	14.49	15.24			16.04	17.04	18.04	19.04	20.31	21.31	22.31		
- Am Trauar		14.07			14.52	14.52	15.27			16.07	17.07	18.07	19.07	20.34	21.34	22.34		
- Eichendorffschule							14.55	15.30										
Burgsolms Gesamtschule Solms		14.05	14.05	14.10	14.34					15.35								
- Taunushalle		14.06			14.35					15.36								
- Post		14.07			14.36					15.37								
- Hüttenplatz					14.38					15.39								
Oberbiel Alte Schule				14.21						15.46								
- Mitte				14.22						15.48								
- Abzw Altenberg			14.13	14.24		14.58	15.05	15.40		15.50	16.13	17.13	18.13	19.13	20.40	21.40	22.40	
- Mitte			14.14			14.59	15.06	15.41		16.14	17.14	18.14	19.14	20.41	21.41	22.41		
- Alte Schule			14.15			15.00	15.07	15.42		16.15	17.15	18.15	19.15	20.42	21.42	22.42		
Niederbiel Abzw Niederbiel			14.17	14.43	15.02	15.09	15.43		15.55	16.17	17.17	18.17	19.17	20.44	21.44	22.44		
185 Burgsolms Taunushalle ab										16.22								
185 Niederbiel Mehrzweckhalle an										16.35								
185 Wetzlar Busbahnhof ab								15.27	15.27	15.27		17.27						
185 Niederbiel Mehrzweckhalle an								15.45	15.45	15.45		17.45						
- Mehrzweckhalle			14.18	14.44	15.03	15.10	15.45	15.48	15.56	16.18	16.38	17.18	17.48	18.18	19.18	20.45	21.45	22.45
- Richardszeche			14.21		15.06	15.13	15.48	15.51	15.59	16.21	16.41	17.21	17.51	18.21	19.21	20.48	21.48	22.48
Leun Röntgenstraße		14.15	14.24		15.09	15.16	15.50	15.54	16.02	16.24	16.44	17.24	17.54	18.24	19.24	20.51	21.51	22.51
- Hellweg		14.16	14.25		15.10	15.17	15.52	15.55	16.03	16.25	16.45	17.25	17.55	18.25	19.25	20.52	21.52	22.52
- Lahnbahnhof			14.13															
- Rathaus			14.26		15.11	15.18	15.55	15.56	16.04	16.26	16.46	17.26	17.56	18.26	19.26	20.53	21.53	22.53
- Untere Bachstraße		14.17																
- Abzw Heisterberg			14.28		15.13	15.20	15.56	15.58	16.06	16.28	16.48	17.28	17.58	18.28	19.28	20.55	21.55	22.55
Stockhausen Bahnhof an		14.21	14.31		15.16	15.23	15.57	16.01	16.09	16.31	16.51	17.31	18.01	18.31	19.31	20.58	21.58	22.58
Stockhausen Bahnhof ab		14.21	14.31		15.19	15.26		16.01	16.09	16.31	17.01	17.31	18.01	18.31	19.31	21.03	21.58	22.58
Biskirchen Ost		14.23	14.33		15.21	15.28		16.03	16.11	16.33	17.03	17.33	18.03	18.33	19.33	21.05	22.00	23.00
- West		14.24	14.34		15.22	15.29		16.04	16.12	16.34	17.04	17.34	18.04	18.34	19.34	21.06	22.01	23.01
- Kirche		14.25	14.36		15.24	15.31		16.06	16.13	16.36	17.06	17.36	18.06	18.36	19.36	21.08		23.03

- Berliner Straße	14.26	14.38	15.26	15.33	16.08	16.14	16.38	17.08	17.38	18.08	18.38	19.38	21.10	23.05
Bissenberg Kirchplatz	14.28	14.39	15.27	15.34	16.09	16.16	16.39	17.09	17.39	18.09	18.39	19.39	21.11	23.06
- Abzw. Bissenberg	14.30	14.41	15.29	15.36	16.18	16.41	17.11	17.41	18.41	19.41	21.13	23.08		
Allendorf (Ulm) Outdoor-Zentr.	14.32	14.42	15.30	15.37	16.20	16.42	17.12	17.42	18.42	19.42	21.14	23.09		
- Ort	14.33	14.44	15.32	15.39	16.21	16.44	17.14	17.44	18.44	19.44	21.16	23.11		
Ulm	14.35	14.46	15.34	15.41	16.23	16.46	17.16	17.46	18.46	19.46	21.18	23.13		
Holzhausen Ort	14.37	14.48	15.36	15.43	16.25	16.48	17.18	17.48	18.48	19.48	21.20	23.15		
Beilstein Ulmtalsperre	14.39	14.50	15.38	15.45	16.27	16.50	17.50	18.50	19.50	21.22	23.17			
- Abzw. Wallendorf	14.42	14.52	15.40	15.47	16.30	16.52	17.52	18.52	19.52	21.24	23.19			
- Schloßstraße	14.43	14.53	15.41	15.48	16.31	16.53	17.53	18.53	19.53	21.25	23.20			
- Bahnhof	14.45	14.54	15.42	15.49	16.33	16.54	17.54	18.54	19.54	21.26	23.21			

F = nur an Ferientagen, auch am 04.03.,  
05.03., 31.05. und 21.06.2019

Sz = nur an Schultagen, nicht am 04.03.,  
05.03., 31.05. und 21.06.2019, sowie  
nicht am letzten Schultag vor den Ferien  
und bei Zeugnisausgabe

S = nur an Schultagen, nicht am 04.03., 05.03.,  
31.05. und 21.06.2019





# 120/125 Wetzlar → Stockhausen → Bissenberg → Beilstein



Verkehrsgesellschaft Lahn-Dill-Weil mbH, 35576 Wetzlar, Mobilitätszentrale Tel.: 06441-407-1877

## Samstag

Verkehrsbeschränkung		A26	A26				
Wetzlar Bahnhof/ZOB	ab	6.40				22.27	
- Buderusplatz		6.42				22.29	
- Seibertstraße		6.44				22.31	
- Am Trauar		6.47				22.34	
Oberbiel Abzw Altenberg		6.55				22.42	
- Mitte		6.57				22.44	
- Alte Schule		6.59				22.46	
Niederbiel Abzw Niederbiel		7.01				22.48	
Verkehrsbeschränkung		6					
185 Wetzlar Busbahnhof	ab	8.27	11.27	14.27	17.27	20.27	
185 Niederbiel Mehrzweckhalle	an	8.45	11.45	14.45	17.45	20.45	
- Mehrzweckhalle		7.01	8.48	11.48	14.48	17.48	20.48
- Richardszeche		7.04	8.51	11.51	14.51	17.51	20.51
Leun Röntgenstraße		7.07	8.54	11.54	14.54	17.54	20.54
- Hellweg		7.08	8.55	11.55	14.55	17.55	20.55
- Rathaus		7.09	8.56	11.56	14.56	17.56	20.56
- Abzw Heisterberg		7.11	8.58	11.58	14.58	17.58	20.58
Stockhausen Bahnhof	an	7.14	9.01	12.01	15.01	18.01	21.01
Stockhausen Bahnhof	ab	7.14	9.01	12.01	15.01	18.01	21.01
Biskirchen Ost		7.16	9.03	12.03	15.03	18.03	21.03
- West		7.17	9.04	12.04	15.04	18.04	21.04
- Kirche		7.19	9.06	12.06	15.06	18.06	21.06
- Berliner Straße		7.21	9.08	12.08	15.08	18.08	21.08
Bissenberg Kirchplatz		7.22	9.09	12.09	15.09	18.09	21.09
- Abzw. Bissenberg		7.24	9.11	12.11	15.11	18.11	21.11
Allendorf (Ulm) Outdoor-Zentr.		7.25	9.12	12.12	15.12	18.12	21.12
- Ort		7.27	9.14	12.14	15.14	18.14	21.14
Ulm		7.29	9.16	12.16	15.16	18.16	21.16
Holzhausen Ort		7.31	9.18	12.18	15.18	18.18	21.18
Beilstein Ulmtalsperre		7.33	9.20	12.20	15.20	18.20	21.20
- Abzw. Wallendorf		7.35	9.22	12.22	15.22	18.22	21.22
- Schloßstraße		7.36	9.23	12.23	15.23	18.23	21.23
- Bahnhof		7.37	9.24	12.24	15.24	18.24	21.24

6 = nicht am 24.12.

A26 = nicht 24. und 31.12.